






**Legende:**

-  Lage der Vegetationsaufnahme­fläche (mit Nummer)
-  Abgrenzung des Untersuchungsgebietes

**Untersuchungen zur Biodiversität des Frankfurter Kreuzes**

**Karte 2: Lage der Vegetationsaufnahme­flächen**



**GOETHE UNIVERSITÄT FRANKFURT AM MAIN**  
Institut für Ökologie, Evolution und Diversität

**SENCKENBERG**  
world of biodiversity  
Abteilung Botanik und Molekulare Evolutionsforschung  
- Arbeitsgruppe Biotopkartierung -